






Documents :

-  [Télécharger gratuitement la Vélofiche](#) [2]
-  [Télécharger la Vélofiche en anglais](#) [3]
-  [Télécharger la Vélofiche en néerlandais](#) [4]

Zoom :

- Distance : 5 km
- Durée : 35 min
- Difficulté : facile (conseillé aux VTT)

Voir aussi :

[Visualisez l'itinéraire sur l'application Cirkwi](#) [5]

[1]

Contiguë à la ville d'Epernay, Magenta, tournée à la fois vers la Marne et le canal est une commune faubourienne et industrielle construite à l'époque du développement ferroviaire.

Magenta doit essentiellement son essor à la révolution industrielle. Voies de chemin de fer, église bâtie de fer et d'acier, maisons ouvrières, autant de témoignages du passé qui restent à ce jour visiblement présent.

Un site à ne pas manquer : l'église Sainte Marie de style romano-byzantin possédant un clocher à bulbe, qui suscite encore curiosité et admiration.

Source URL: <https://www.epernay-agglo.fr/article/velofiche-ndeg6-magenta>

Liens

- [1] https://www.epernay-agglo.fr/sites/epernay-agglo/files/image/article/place_7.jpg
- [2] https://www.epernay-agglo.fr/sites/epernay-agglo/files/document/article/velofiche_6_magenta.pdf
- [3] https://www.epernay-agglo.fr/sites/epernay-agglo/files/document/article/magenta_anglais.pdf
- [4] https://www.epernay-agglo.fr/sites/epernay-agglo/files/document/article/magenta_nld.pdf
- [5] <https://www.cirkwi.com/fr/circuit/10106-magenta>