



Zoom:

- Population : 609 habitants
- Superficie : 3.1 km²

Voir aussi :

[Site internet](#) ^[6]

[Association Les Coteaux Sud d'Epernay](#) ^[7]

[Eric Filaine, Maire de Vinay](#) ^[8]

Contact :

Mairie

Rue de la liberté
51530 VINAY

En 2011, Vinay intègre la CCEPC. Cette dernière, avec la fusion avec la CCRV, est devenue Communauté d'Agglomération Epernay, Coteaux et Plaine de Champagne en 2017.

Tél : 03 26 59 90 99

Fax : 03 26 59 60 59

Mail : commune.vinay@wanadoo.fr ^[9]

Ce village viticole vous invite à partager ses curiosités et légendes. Découvrez au fil d'une balade la pierre de Saint-Mamert ou encore la légende de la Belle du Cubry, rivière traversant le village.


Entouré par les communes de Moussy, Chavot-Courcourt, Brugny-Vaudancourt et Saint-Martin-d'Ablois, Vinay est situé à 6 km au Sud-Ouest d'Epernay.

La commune compte un peu plus de 600 habitants. La mairie est située à 107 mètres d'altitude.


Vinay possède également une église du XII^e siècle.




[1]



[2]



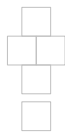
[3]



[4]



[5]



Source URL: <https://www.epernay-agglo.fr/commune/vinay>

Liens

- [1] https://www.epernay-agglo.fr/sites/epernay-agglo/files/styles/large/public/image/galerie/mairie_vinay.jpg?itok=JJOQMO1Q
- [2] https://www.epernay-agglo.fr/sites/epernay-agglo/files/styles/large/public/image/galerie/vinay_2.jpg?itok=mmtqWrhv
- [3] https://www.epernay-agglo.fr/sites/epernay-agglo/files/styles/large/public/image/galerie/vinay_4.jpg?itok=drslqQb6
- [4] https://www.epernay-agglo.fr/sites/epernay-agglo/files/styles/large/public/image/galerie/vinay_7.jpg?itok=lp_zK2rd
- [5] https://www.epernay-agglo.fr/sites/epernay-agglo/files/styles/large/public/image/galerie/vinay_eglise.jpg?itok=qL2WWgwR
- [6] <http://www.vinay51.fr/>
- [7] <http://www.coteaux-sud-epernay.fr/>
- [8] <https://www.epernay-agglo.fr/elu/eric-filaine>
- [9] <mailto:commune.vinay@wanadoo.fr>